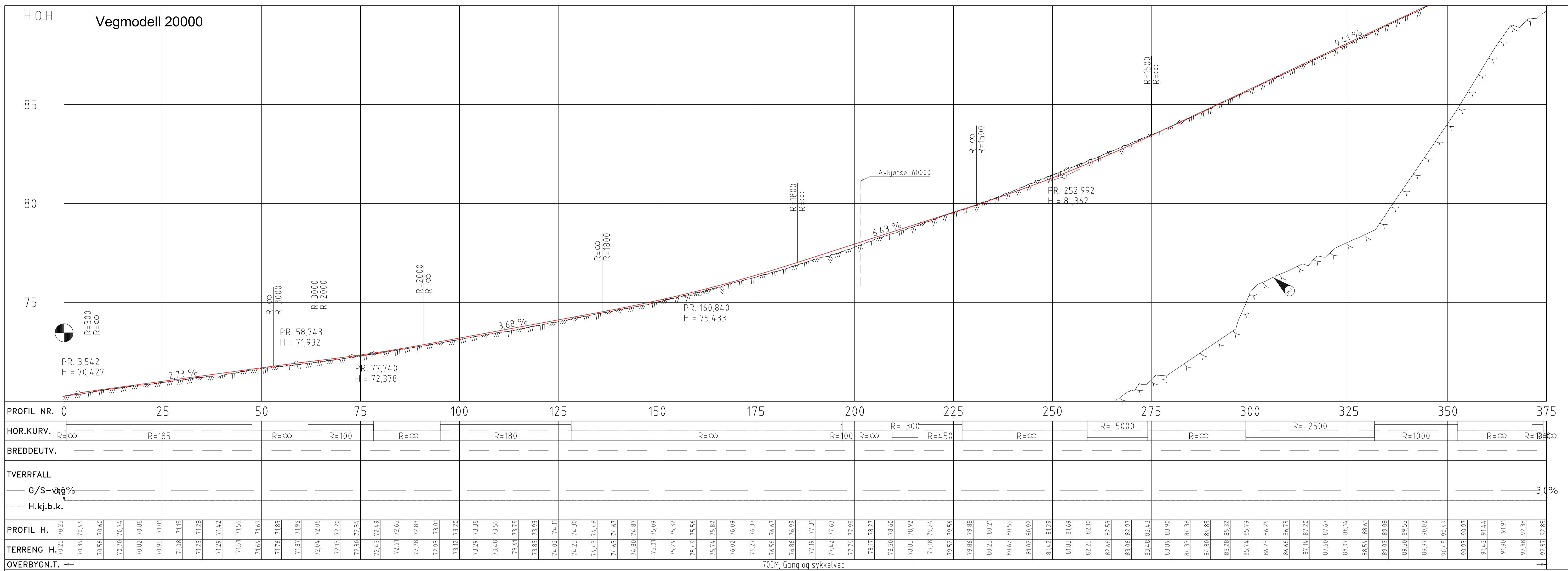


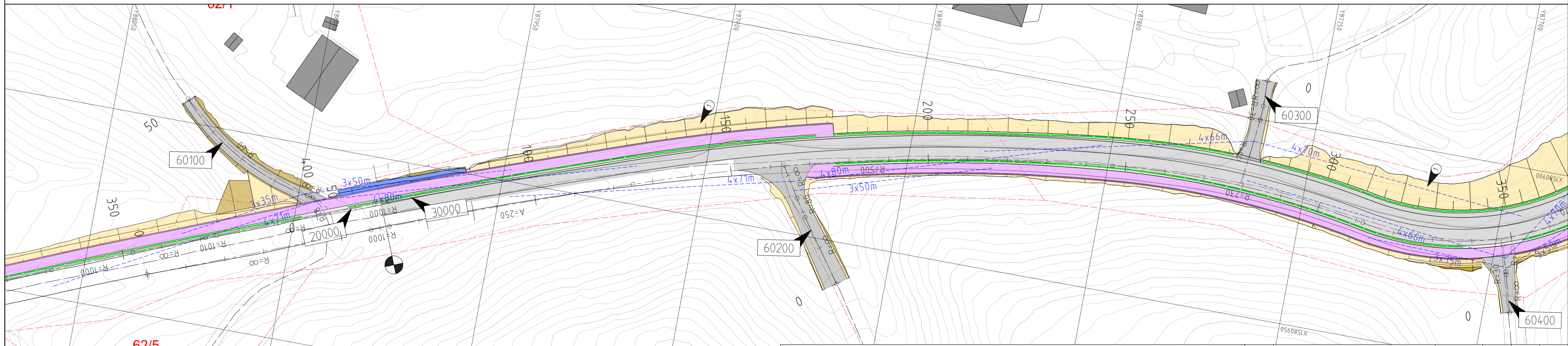
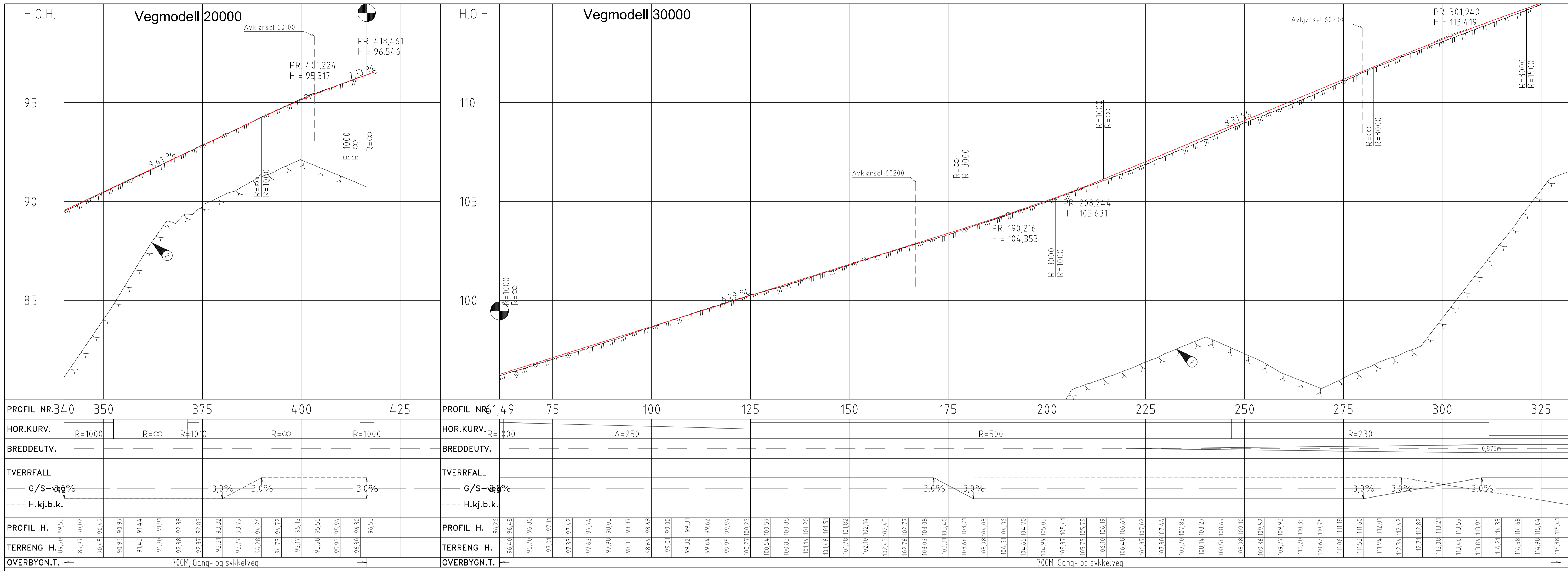
TEGNINGSLISTE

Oppdragsgiver: Trøndelag fylkeskommune
 Prosjekt: Fv 6590 Bennavegen GS-veg
 Tegningsnummer: A-101
 Prosjektnr.: 1250054996
 Utsendt av: Rambøll Norge
 Dato: 26.06.2024



Tegning Nr. (Filnavn)	BESKRIVELSE	Ark. format	Målestokk	DATO	REV. INDEX	REV. DATO
A-101	Tegningsliste	A4	-	-		
	Samferdsel					
C01	Plan og profiltegning	A1	1:500/1:100	19.06.24		
C02	Plan og profiltegning	A1	1:500/1:100	19.06.24		
C03	Plan og profiltegning	A1	1:500/1:100	19.06.24		
C04	Plan og profiltegning	A1	1:500/1:100	19.06.24		
C05	Plan og profiltegning	A1	1:500/1:100	19.06.24		
C06	Plan og profiltegning	A1	1:500/1:100	19.06.24		
F01	Normalprofil og overbygning	A1	Som vist	19.06.24		
F02	Normalprofil og overbygning	A1	Som vist	19.06.24		
F03	Normalprofil	A1	Som vist	19.06.24		
F04	Normalprofil	A1	Som vist	19.06.24		
F05	Normalprofil	A1	Som vist	19.06.24		
F06	Normalprofil	A1	Som vist	19.06.24		





Tegnforklaring		Merknader	
	Eiendomsgrense		Omlegging av bekk
	Rekkverk		Antatt fjell
	Gjerde		
	Frisikt		
	Kantsteinslinje		
	Parsellgrense		
	Vegmodell		
	Kjøreveg		
	Gang- og sykkelveg		
	Grusskulder		
	Grøft		
	Fylling		
	Jordskjæring		
	Fjellskjæring		
	Tørrmur		
	Rekkverksrom		

REGULERINGSPLAN

Rambøll Norge AS
Kobbes gate 2 - 7042 Trondheim - Tel 73 84 10 00

TRØNDELAG FYLKESKOMMUNE
Fv 6590 Bennavegen GS-veg

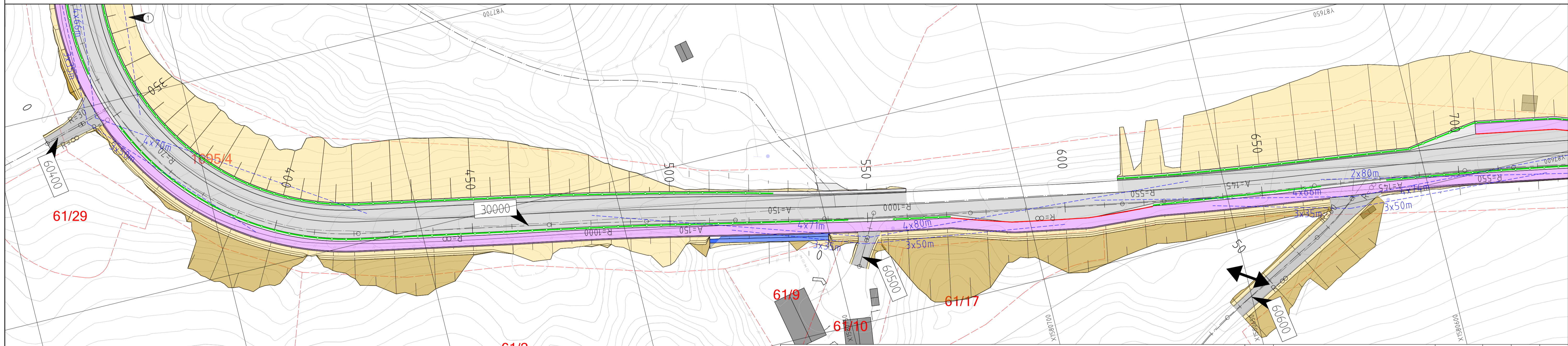
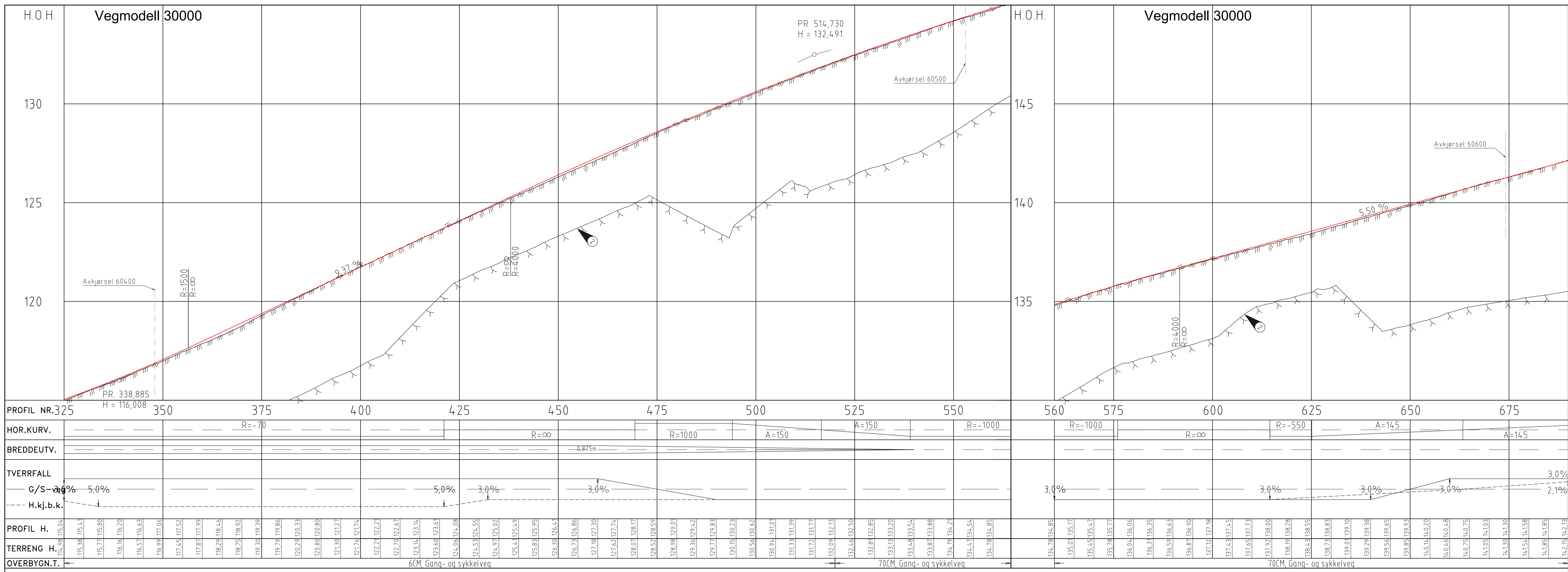
RAMBOLL

DATO: 19.06.2024
TEGN: FMST
KONTR: JFH

PLAN- OG PROFILTEGNING
Vegmodell 20000 og 30000

Oppdragsnummer: 1350054996
Dokumentnavn: MBN
Filnavn: LAY_C.dwg
Målestokk: 1:500/1:100 (A1)

Kompleks	Bygg	Etasje	Fag	System	Type	Løpenummer	Prosjektfase	Revisjon	Status
						S 761 C 02			



Tegnforklaring		Merknader	
	Eiendomsgrense		Omlegging av bekk
	Rekkverk		Antatt fjell
	Gjerde		
	Frisikt		
	Kantsteinslinje		
	Parsellgrense		
	Vegmodell		
	Kjøreveg		
	Gang- og sykkelveg		
	Grusskulder		
	Grøft		
	Fylling		
	Jordskjæring		
	Fjellskjæring		
	Tørrmur		
	Rekkverksrom		

REGULERINGSPLAN

RAMBOLL

Ramboll Norge AS
Kobbes gate 2 - 7042 Trondheim - Tel 73 84 10 00

TRØNDELAG FYLKESKOMMUNE

Fv 6590 Bennavegen GS-veg

PLAN- OG PROFILTEGNING
Vegmodell 30000

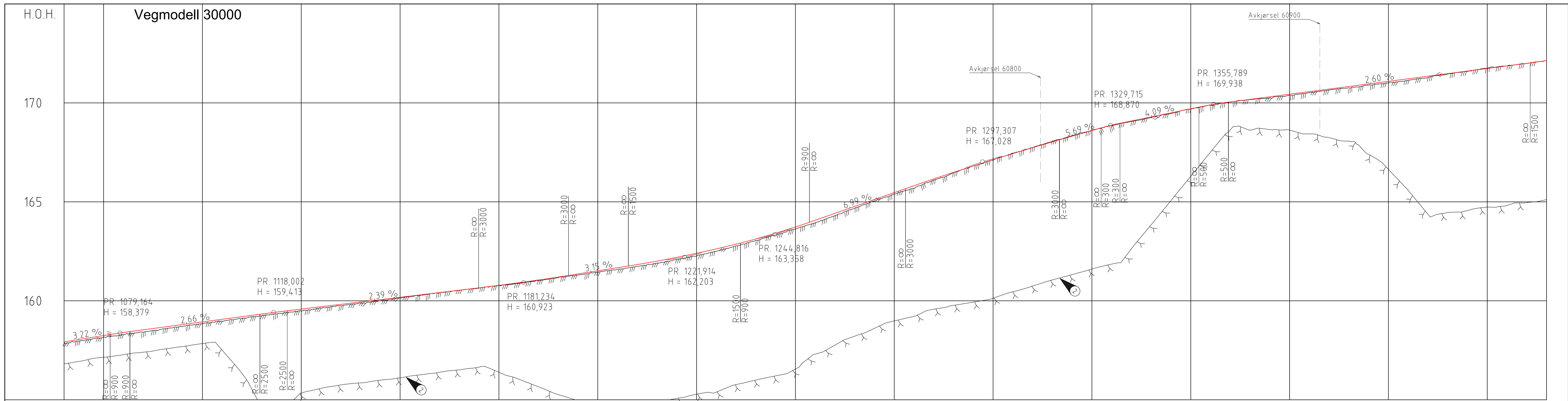
RAMBOLL

DATO: 19.06.2024
TEGN: FMST
KONTR: JFH
Oppdragsnummer: 1350054996
Dokumentnavn: MBN
Filnavn: LAY_C.dwg
Målestokk: 1:500/1:100 (A1)

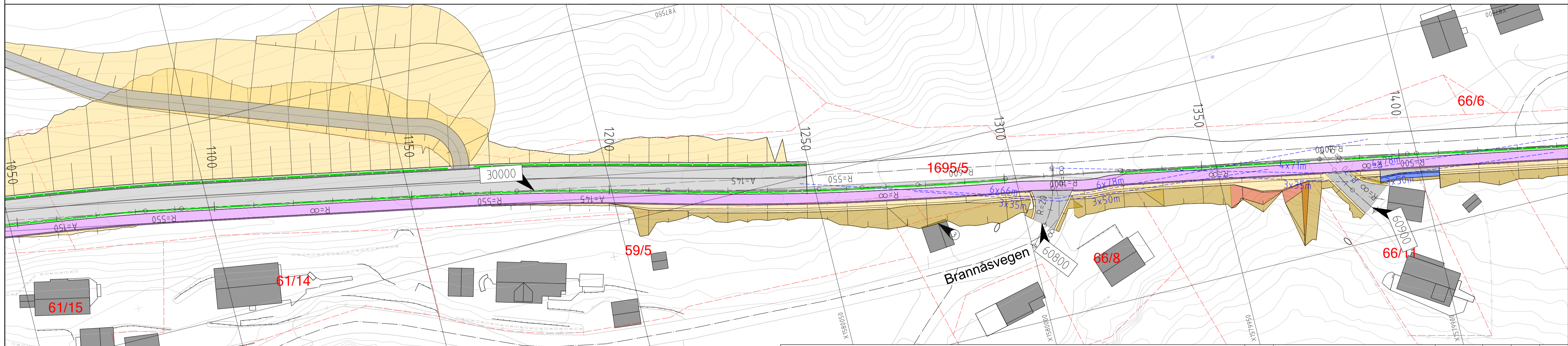
Revisjon	Rettelse	Dato	Tegnet	Kontrollert	Godkjent

Kompleks Bvrg Etasje Fag System Type Løpernummer

S 761 C 03



PROFIL NR	1065	1075	1100	1125	1150	1175	1200	1225	1250	1275	1300	1325	1350	1375	1400	1425	1440																																																																																																																																																																																																																																							
HOR.KURV.	A=150	R=550	R=∞	R=550	A=145	A=145	R=-550	R=∞	R=-600	R=1000	R=∞	R=∞	R=-1000	R=∞	R=500	R=∞																																																																																																																																																																																																																																								
BREDDUTV.																																																																																																																																																																																																																																																								
TVERRFALL	G/S-v	3.0%			3.0%		2.0%		3.0%	3.0%	3.0%	3.0%	3.0%	3.0%	3.0%	3.0%																																																																																																																																																																																																																																								
	H.kj.b.k.																																																																																																																																																																																																																																																							
PROFIL H.	157.92	158.08	158.24	158.40	158.53	158.67	158.80	158.93	159.07	159.20	159.33	159.46	159.58	159.70	159.82	159.94	160.06	160.18	160.30	160.42	160.54	160.66	160.78	160.91	161.03	161.15	161.27	161.40	161.52	161.64	161.76	161.88	162.00	162.12	162.24	162.36	162.48	162.60	162.72	162.84	162.96	163.08	163.20	163.32	163.44	163.56	163.68	163.80	163.92	164.04	164.16	164.28	164.40	164.52	164.64	164.76	164.88	165.00	165.12	165.24	165.36	165.48	165.60	165.72	165.84	165.96	166.08	166.20	166.32	166.44	166.56	166.68	166.80	166.92	167.04	167.16	167.28	167.40	167.52	167.64	167.76	167.88	168.00	168.12	168.24	168.36	168.48	168.60	168.72	168.84	168.96	169.08	169.20	169.32	169.44	169.56	169.68	169.80	169.92	170.04	170.16	170.28	170.40	170.52	170.64	170.76	170.88	171.00	171.12	171.24	171.36	171.48	171.60	171.72	171.84	171.96	172.08	172.20	172.32																																																																																																																																	
TERRENG H.	157.99	158.16	158.34	158.51	158.68	158.85	159.02	159.19	159.36	159.53	159.70	159.87	160.04	160.21	160.38	160.55	160.72	160.89	161.06	161.23	161.40	161.57	161.74	161.91	162.08	162.25	162.42	162.59	162.76	162.93	163.10	163.27	163.44	163.61	163.78	163.95	164.12	164.29	164.46	164.63	164.80	164.97	165.14	165.31	165.48	165.65	165.82	165.99	166.16	166.33	166.50	166.67	166.84	167.01	167.18	167.35	167.52	167.69	167.86	168.03	168.20	168.37	168.54	168.71	168.88	169.05	169.22	169.39	169.56	169.73	169.90	170.07	170.24	170.41	170.58	170.75	170.92	171.09	171.26	171.43	171.60	171.77	171.94	172.11	172.28	172.45	172.62	172.79	172.96	173.13	173.30	173.47	173.64	173.81	173.98	174.15	174.32	174.49	174.66	174.83	175.00	175.17	175.34	175.51	175.68	175.85	176.02	176.19	176.36	176.53	176.70	176.87	177.04	177.21	177.38	177.55	177.72	177.89	178.06	178.23	178.40	178.57	178.74	178.91	179.08	179.25	179.42	179.59	179.76	179.93	180.10	180.27	180.44	180.61	180.78	180.95	181.12	181.29	181.46	181.63	181.80	181.97	182.14	182.31	182.48	182.65	182.82	182.99	183.16	183.33	183.50	183.67	183.84	184.01	184.18	184.35	184.52	184.69	184.86	185.03	185.20	185.37	185.54	185.71	185.88	186.05	186.22	186.39	186.56	186.73	186.90	187.07	187.24	187.41	187.58	187.75	187.92	188.09	188.26	188.43	188.60	188.77	188.94	189.11	189.28	189.45	189.62	189.79	189.96	190.13	190.30	190.47	190.64	190.81	190.98	191.15	191.32	191.49	191.66	191.83	192.00	192.17	192.34	192.51	192.68	192.85	193.02	193.19	193.36	193.53	193.70	193.87	194.04	194.21	194.38	194.55	194.72	194.89	195.06	195.23	195.40	195.57	195.74	195.91	196.08	196.25	196.42	196.59	196.76	196.93	197.10	197.27	197.44	197.61	197.78	197.95	198.12	198.29	198.46	198.63	198.80	198.97	199.14	199.31	199.48	199.65	199.82	199.99
OVERBYGN.T.							70CM Gang- og sykkelveg										50CM Gang- og sykkelveg																																																																																																																																																																																																																																							



Tegnforklaring		Merknader	
	Eiendomsgrense		Omlegging av bekk
	Rekkverk		Antatt fjell
	Gjerde		Garasje sikres i anleggsperioden
	Frisikt		
	Kantsteinslinje		
	Parsellgrense		
	Vegmodell		
	Kjøreveg		
	Gang- og sykkelveg		
	Grusskulder		
	Grøft		
	Fylling		
	Jordskjæring		
	Fjellskjæring		
	Tørrmur		
	Rekkverksrom		

REGULERINGSPLAN

RAMBOLL

Ramboll Norge AS
Kobbes gate 2 - 7042 Trondheim - Tel 73 84 10 00

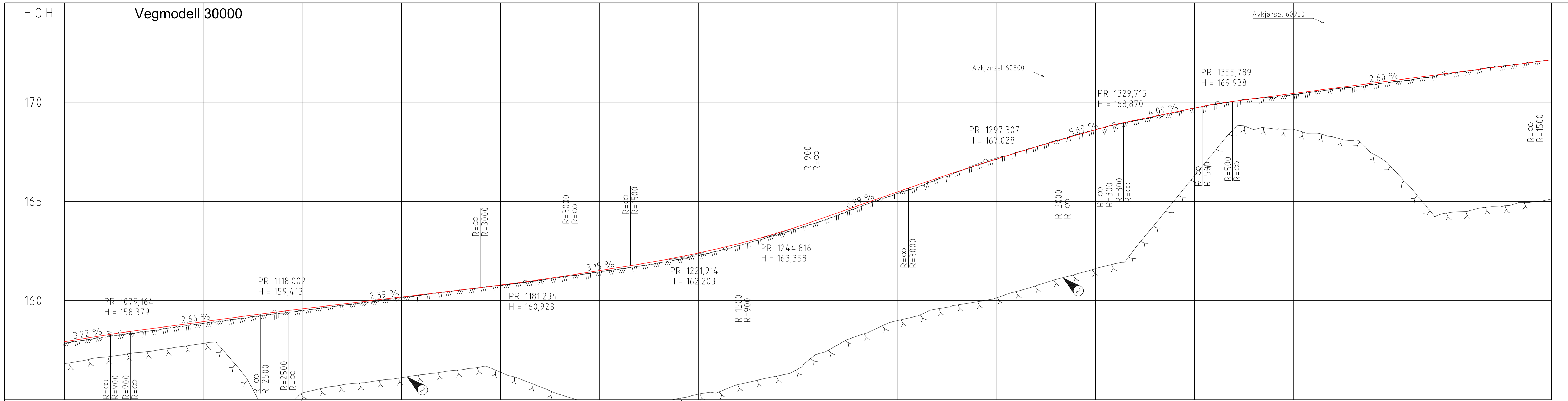
TRØNDELAG FYLKESKOMMUNE
Fv 6590 Bennavegen GS-veg

PLAN- OG PROFILTEGNING
Vegmodell 30000

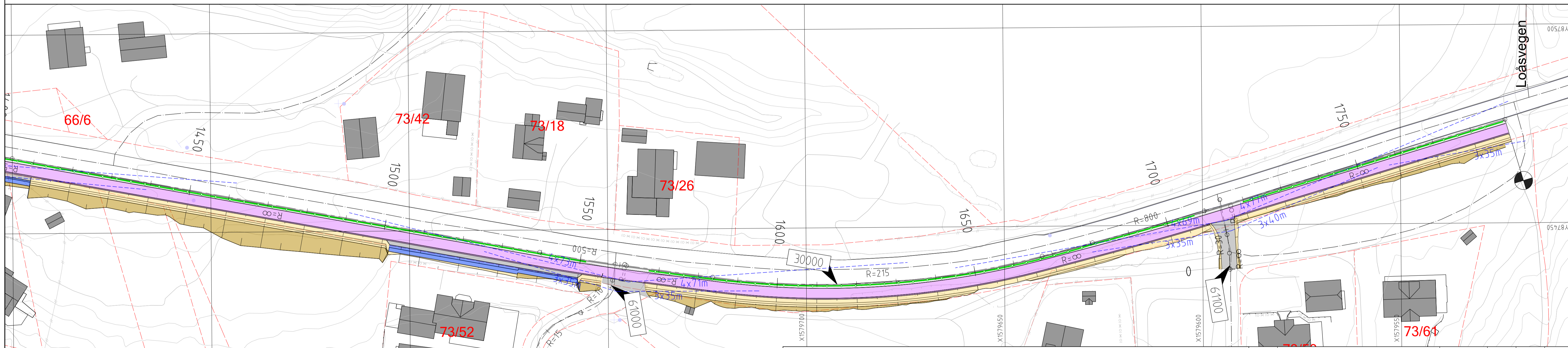
DATO: 19.06.2024
TEGN: FMST
KONTR: JFH
Oppdragsnummer: 1350054996
Dokumentnavn: MBN
Filnavn: LAY_C.dwg
Målestokk: 1:500/1:100 (A1)

Kompleks	Bygg	Etasje	Fag	System	Type	Løpnummer	Prosjektfase	Revisjon	Status

S 761 C 05



PROFIL NR	1065	1075	1100	1125	1150	1175	1200	1225	1250	1275	1300	1325	1350	1375	1400	1425	1440
HOR.KURV.	A=150	R=550	R=∞	R=550	A=145	A=145	R=-550	R=∞	R=-600	R=1000	R=∞	R=∞	R=-1000	R=∞	R=500	R=∞	
BREDDUVT.																	
TVERRFALL	G/S-v	3.0%			3.0%			2.0%		3.0%	3.0%	3.0%	3.0%	3.0%	3.0%	3.0%	
PROFIL H.	157.92	157.92	158.08	158.24	158.40	158.56	158.72	158.88	159.04	159.20	159.36	159.52	159.68	159.84	160.00	160.16	
TERRENG H.	157.92	157.92	158.08	158.24	158.40	158.56	158.72	158.88	159.04	159.20	159.36	159.52	159.68	159.84	160.00	160.16	
OVERBYGN.T.							70CM Gang- og sykkelveg								50CM Gang- og sykkelveg		



Tegnforklaring		Merknader	
	Eiendomsgrense		Omlegging av bekk
	Rekkverk		Antatt fjell
	Gjerde		
	Frisikt		
	Kantsteinslinje		
	Parsellgrense		
	Vegmodell		
	Kjøreveg		
	Gang- og sykkelveg		
	Grusskulder		
	Grøft		
	Fylling		
	Jordskjæring		
	Fjellskjæring		
	Tørrmur		
	Rekkverksrom		

REGULERINGSPLAN

RAMBOLL

Ramboll Norge AS
Kobbes gate 2 - 7042 Trondheim - Tel 73 84 10 00

TRØNDELAG FYLKESKOMMUNE
Fv 6590 Bennavegen GS-veg

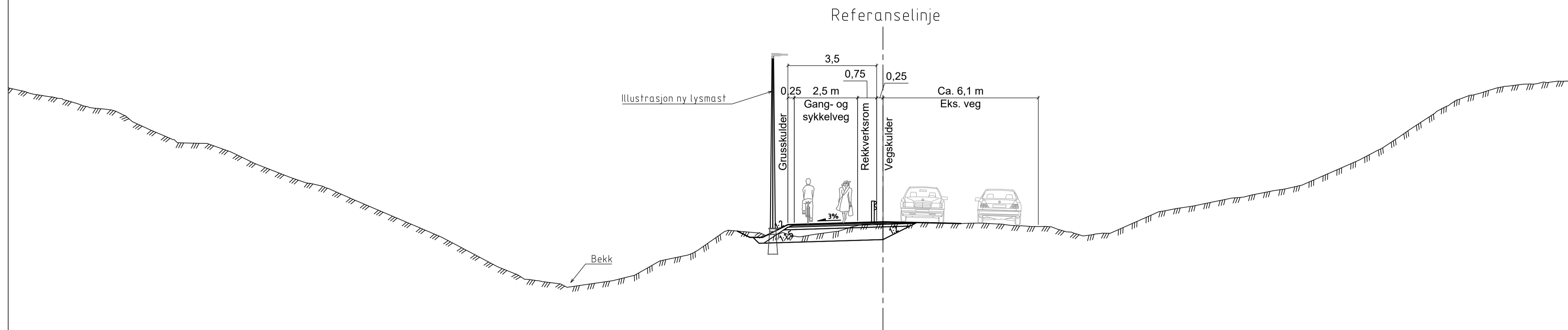
PLAN- OG PROFILTEGNING
Vegmodell 30000

DATO: 19.06.2024
TEGN: FMST
KONTR: JFH
Oppdragsnummer: 1350054996
Dokumentnavn: MBN
Filnavn: LAY_C.dwg
Målestokk: 1:500/1:100 (A1)

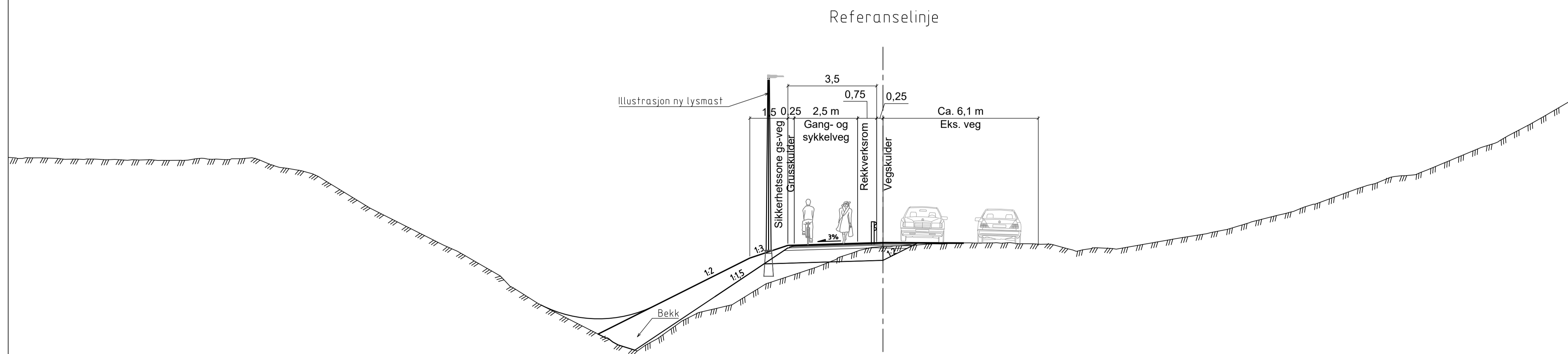
Kompleks	Bygg	Etasje	Fag	System	Type	Løpnummer	Prosjektfase	Revisjon	Status

S 761 C 06

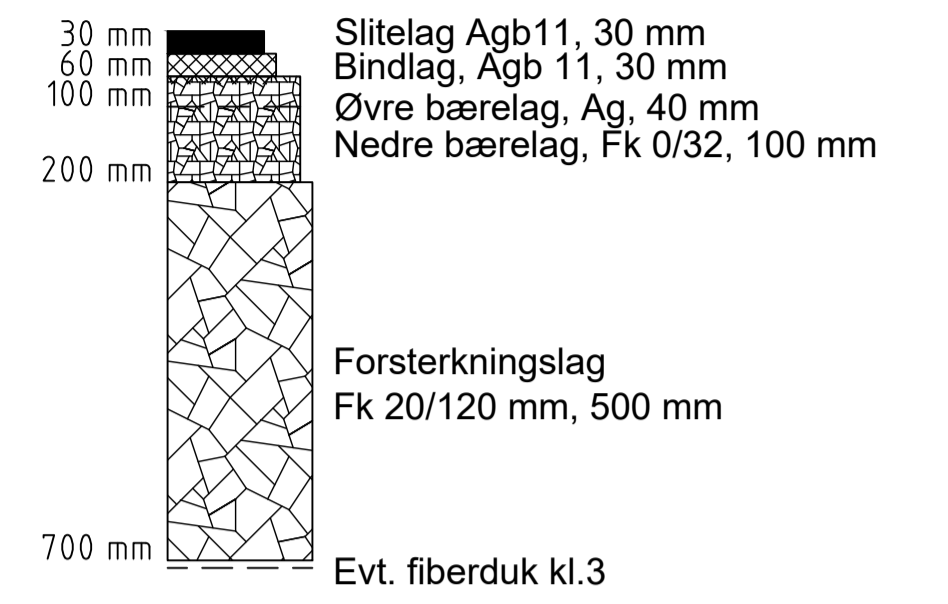
NORMALPROFIL
Vegmodell 20000 pr. 150
M=1:100



NORMALPROFIL
Vegmodell 20000 pr. 200
M=1:100



OVERBYGNING GS-VEG
Vegmodell 20000
Løsmasser T4
M=1:10



Revisjon	Rettelser	Dato	Tegnet	Kontrollert	Godkjent

REGULERINGSPLAN



Ramboll Norge AS
Kobbegate 2 - 7493 TRONDHEIM - Tel 73 84 10 00

TRØNDELAG FYLKESKOMMUNE
Fv 6590 Bennavegen GS-veg

DATO: 19.06.2024
TEGN: FMST
KONTR: JFH

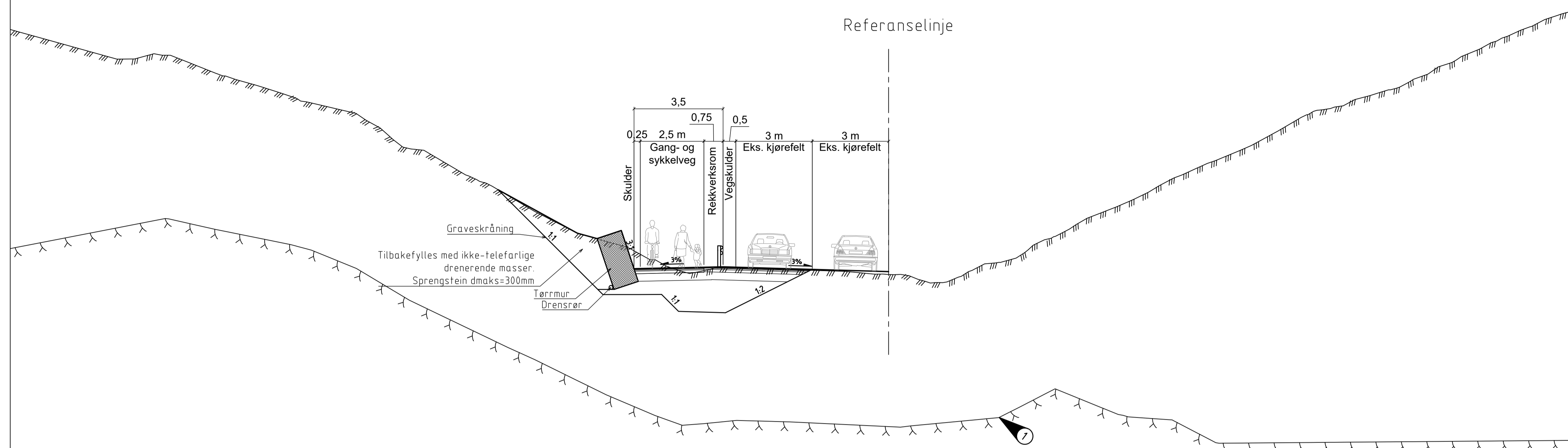
NORMALPROFIL OG OVERBYGNING
Vegmodell 20000

Oppdragsnummer
1350054996
Dokumentansvarlig
MBN
Filnavn
LAY_F.dwg
Målestokk
Som vist (A1)

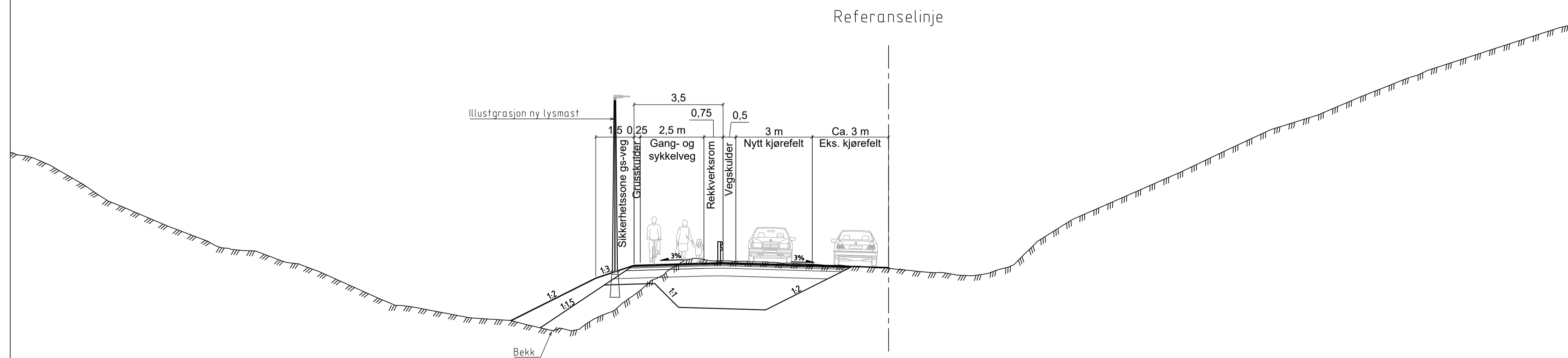
Kompleks	Bygg	Etasje	Fag	System	Type	Løpnummer	Prosjektfase	Revisjon	Status

S 761 F 01

NORMALPROFIL
Vegmodell 30000 pr. 70
M=1:100

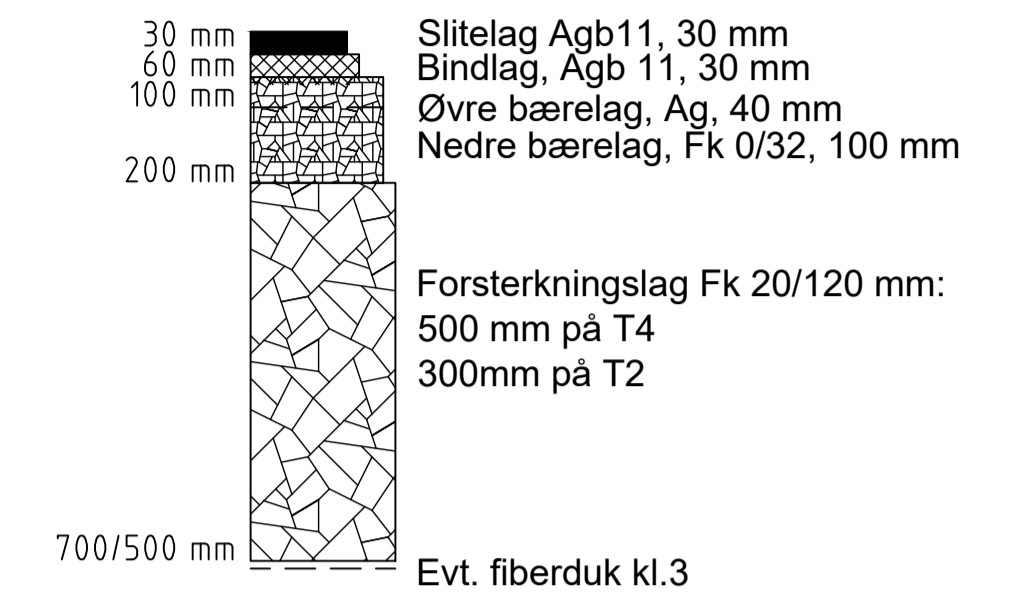


NORMALPROFIL
Vegmodell 30000 pr. 150
M=1:100



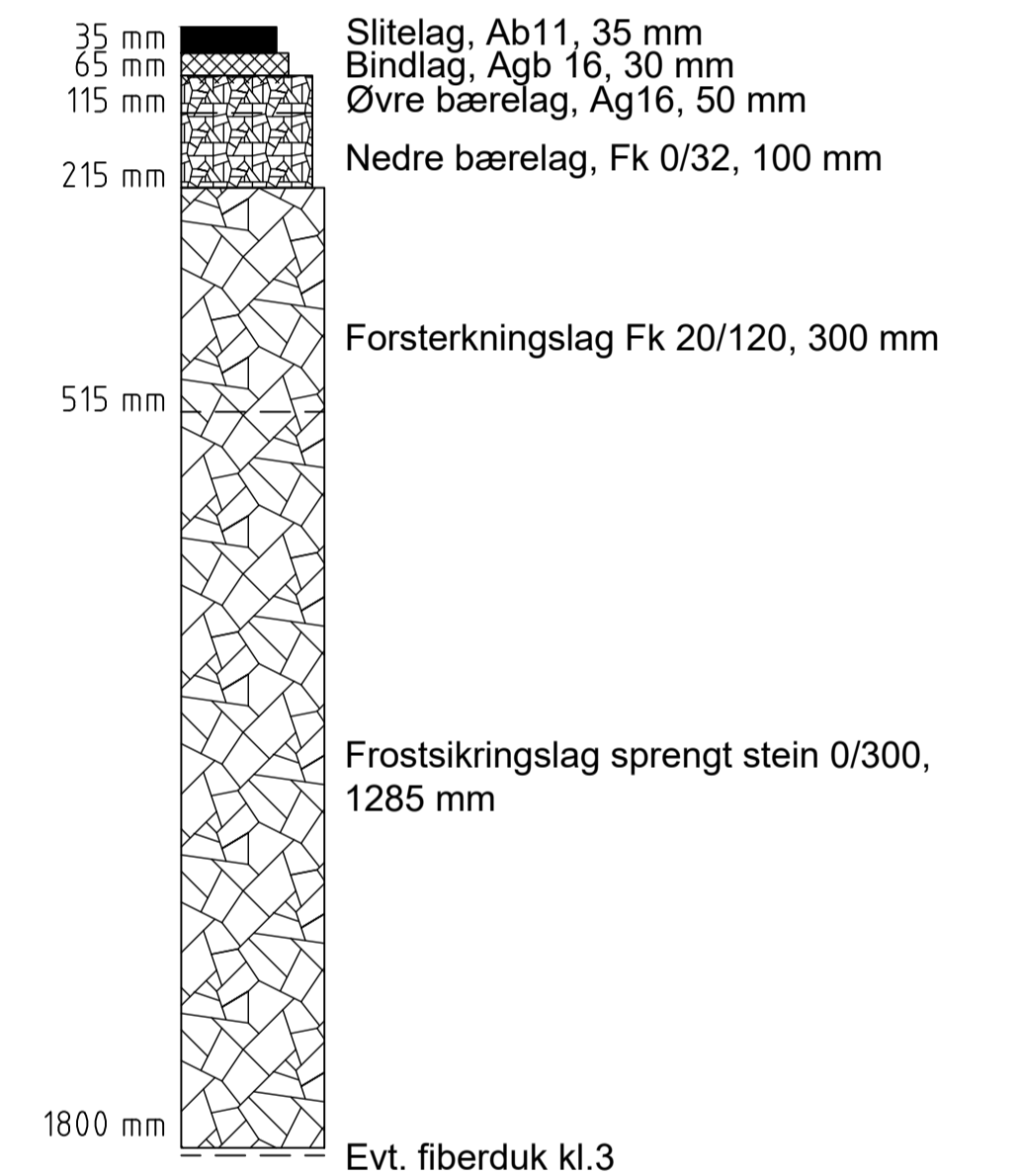
OVERBYGNING GS-VEG
Vegmodell 30000

Løsmasser T4 til ca. pr. 1220, T2 fra ca. pr. 1220
M=1:10



OVERBYGNING KJØREVEG
Vegmodell 30000

Løsmasser T4
M=1:10



Merknader

1 Antatt fjell

Revisjon	Rettelser	Dato	Tegnet	Kontrollert	Godkjent

REGULERINGSPLAN



Ramboll Norge AS
Kobbegate 2 - 7493 TRONDHEIM - Tel 73 84 10 00

TRØNDELAG FYLKESKOMMUNE
Fv 6590 Bennavegen GS-veg

DATO: 19.06.2024
TEGN: FMST
KONTR: JFH

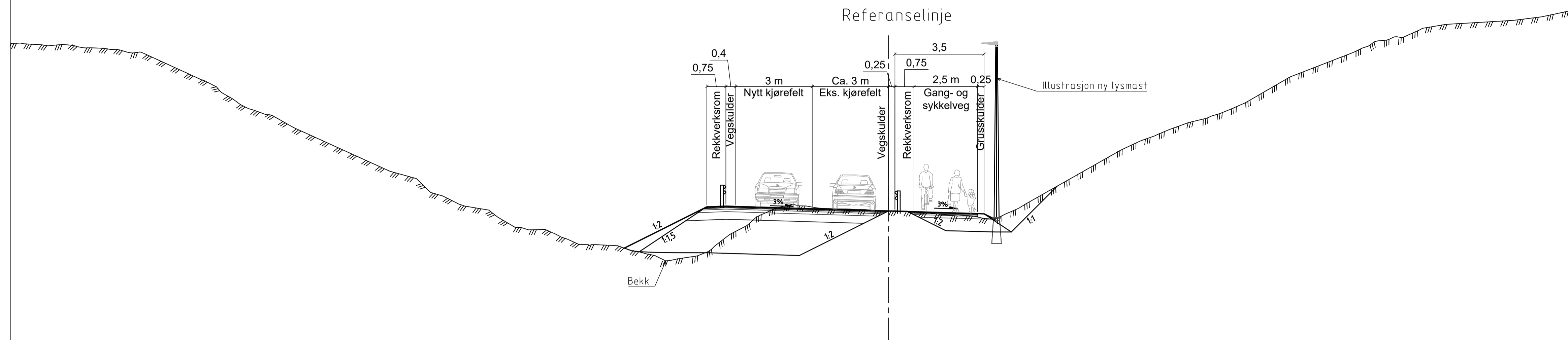
NORMALPROFIL OG OVERBYGNING
Vegmodell 30000

Oppdragsnummer: 1350054996
Dokumentansvarlig: MBN
Filnavn: LAY_F.dwg
Målestokk: 1:50 (A1)

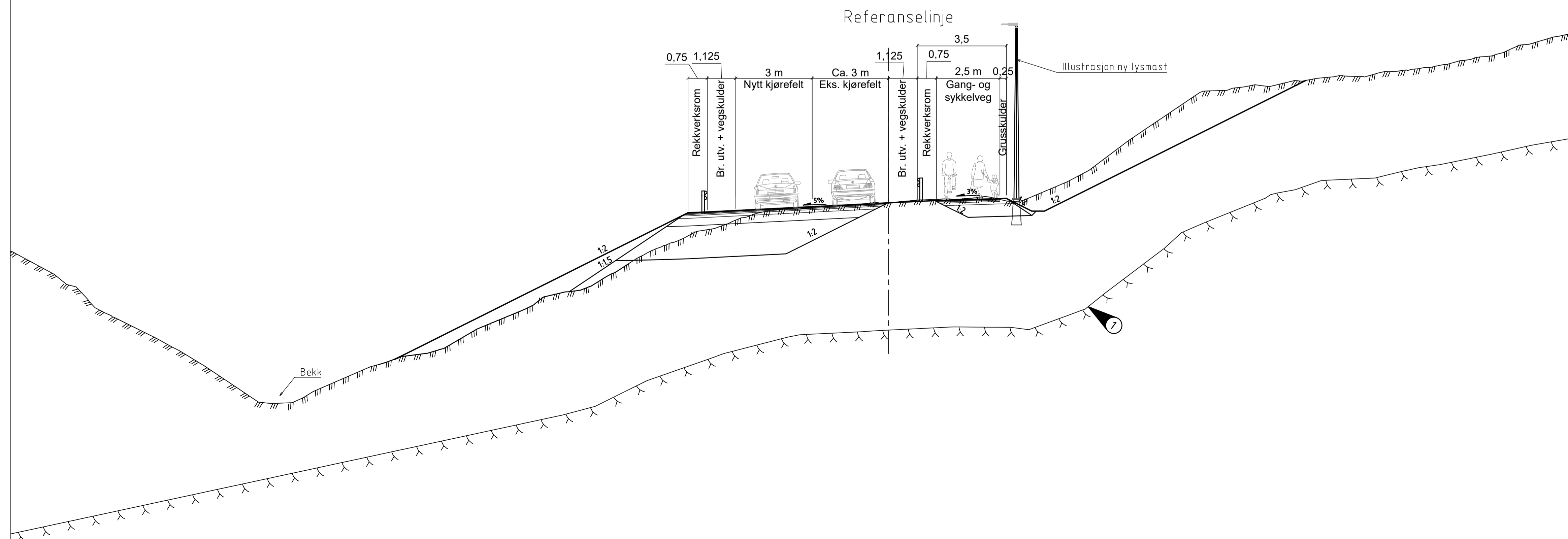
Kompleks	Bygg	Etasje	Fag	System	Type	Løpenummer	Prosjektfase	Revisjon	Status

S 761 F 02

NORMALPROFIL
Vegmodell 30000 pr. 200
M=1:100

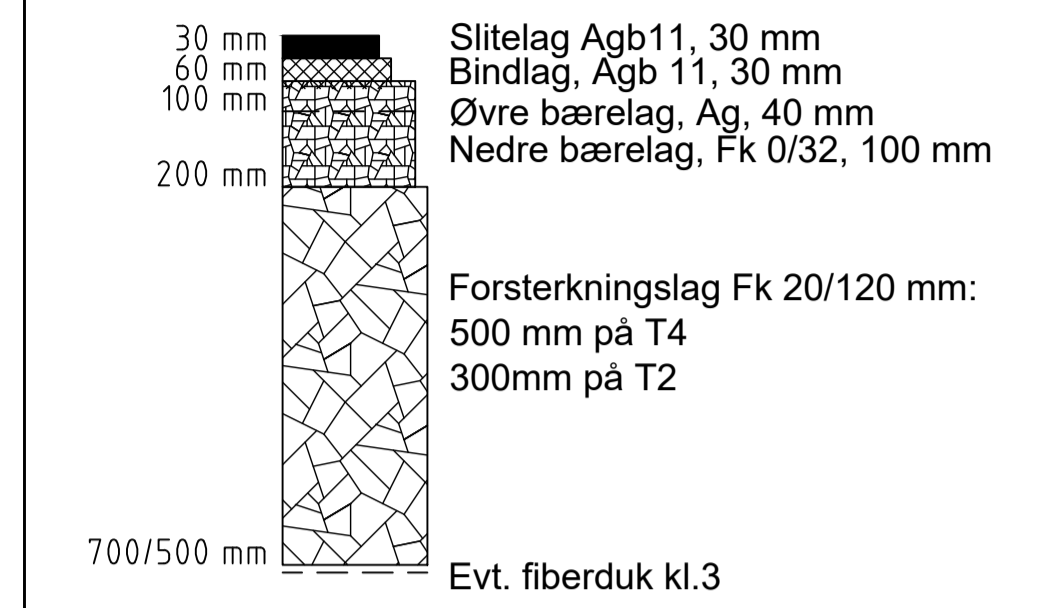


NORMALPROFIL
Vegmodell 30000 pr. 400
M=1:100



OVERBYGNING GS-VEG

Vegmodell 30000
Løsmasser T4 til ca. pr. 1220, T2 fra ca. pr. 1220
M=1:10

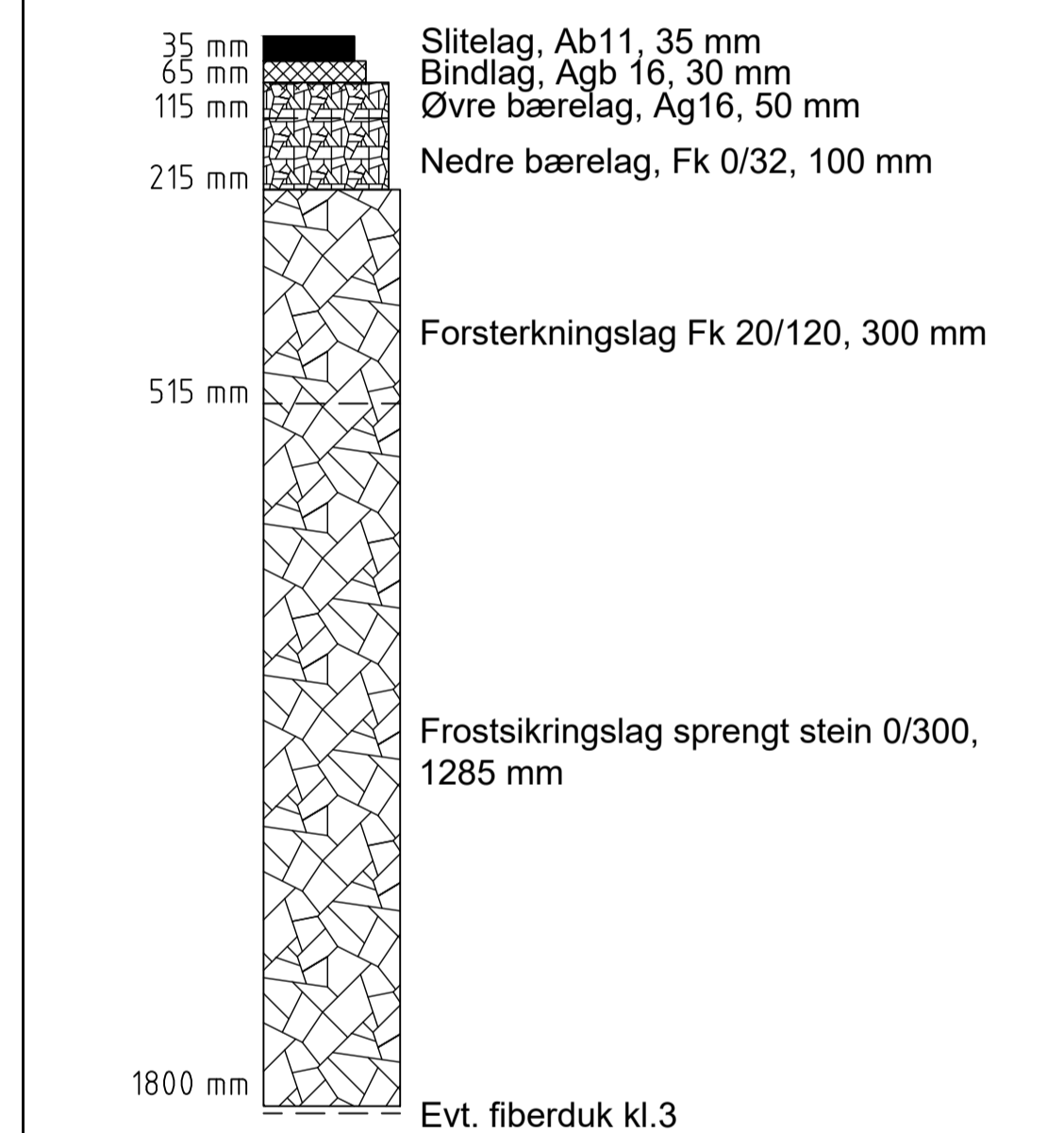


OVERBYGNING KJØREVEG

Vegmodell 30000

Løsmasser T4

M=1:10



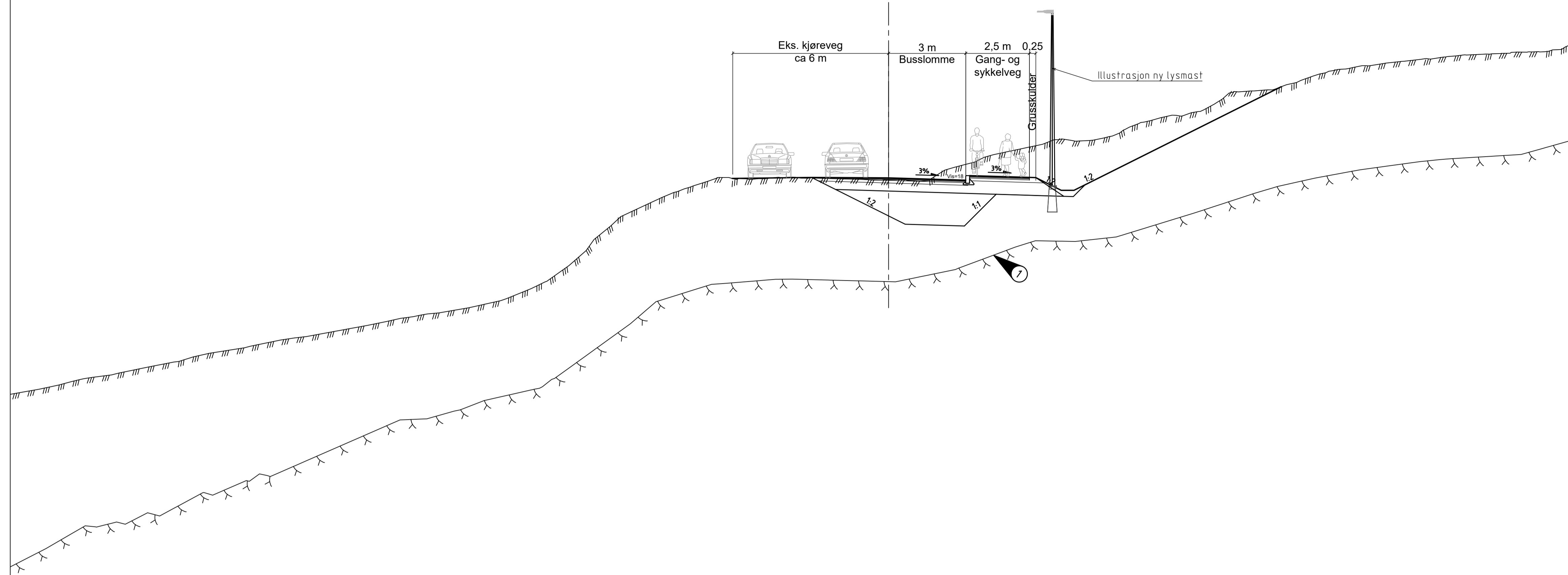
Merknader

① Antatt fjell

Revisjon	Rettelser	Dato	Tegnet	Kontrollert	Godkjent
REGULERINGSPLAN					
RAMBOLL					
Ramboll Norge AS Kobbes gate 2 - 7493 TRONDHEIM - Tel 73 84 10 00					
TRØNDELAG FYLKESKOMMUNE				DATO: 19.06.2024	
Fv 6590 Bennavegen GS-veg				TEGN: FMST	
NORMALPROFIL Vegmodell 30000				KONTR: JFH	
				Oppdragsnummer: 1350054996	
				Dokumentnavn: MBN	
				Filnavn: LAY_F.dwg	
				Skala: 1:50 (A1)	
Kompleks	Bygg	Etasje	Fag	System	Type
			S 761 F 03		
				Løpnummer	Status

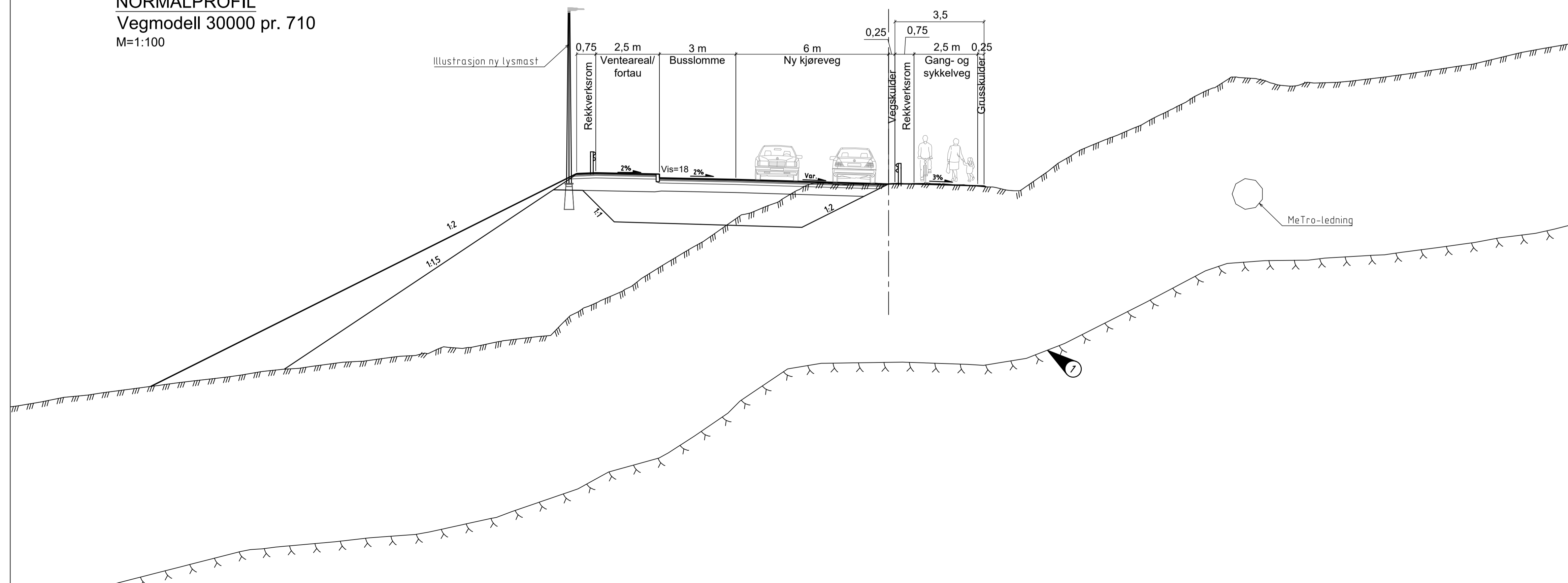
NORMALPROFIL
Vegmodell 30000 pr. 600
M=1:100

Referanselinje



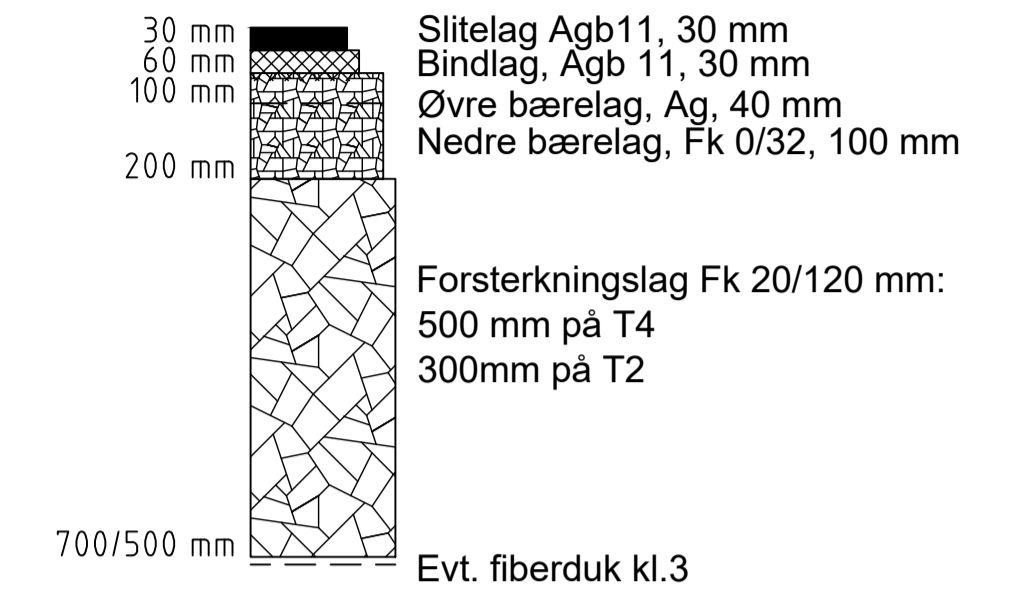
NORMALPROFIL
Vegmodell 30000 pr. 710
M=1:100

Referanselinje



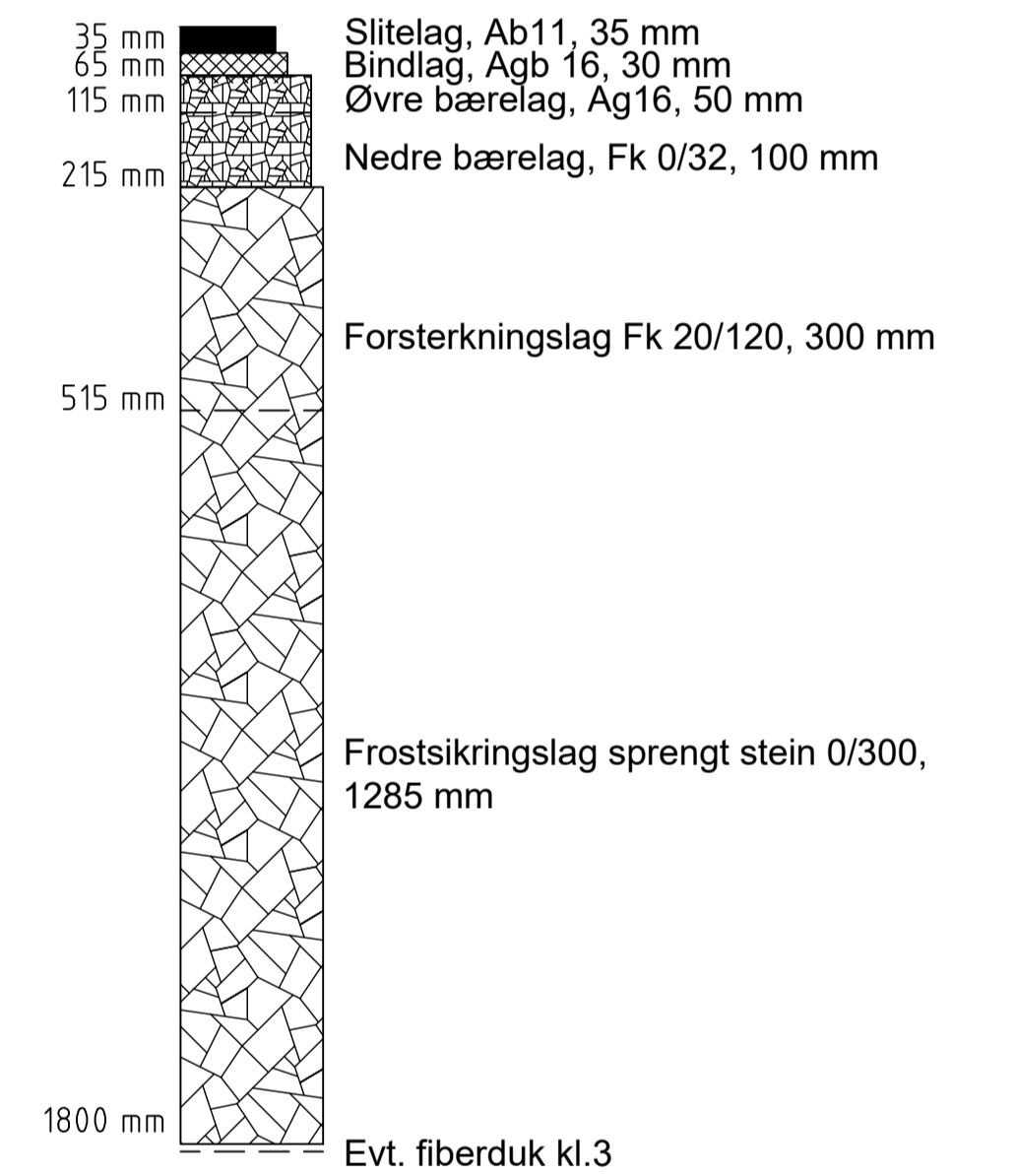
OVERBYGNING GS-VEG

Vegmodell 30000
Løsmasser T4 til ca. pr. 1220, T2 fra ca. pr. 1220
M=1:10



OVERBYGNING KJØREVEG

Vegmodell 30000
Løsmasser T4
M=1:10



Merknader

① Antatt fjell

Revisjon	Rettelser	Dato	Tegnet	Kontrollert	Godkjent

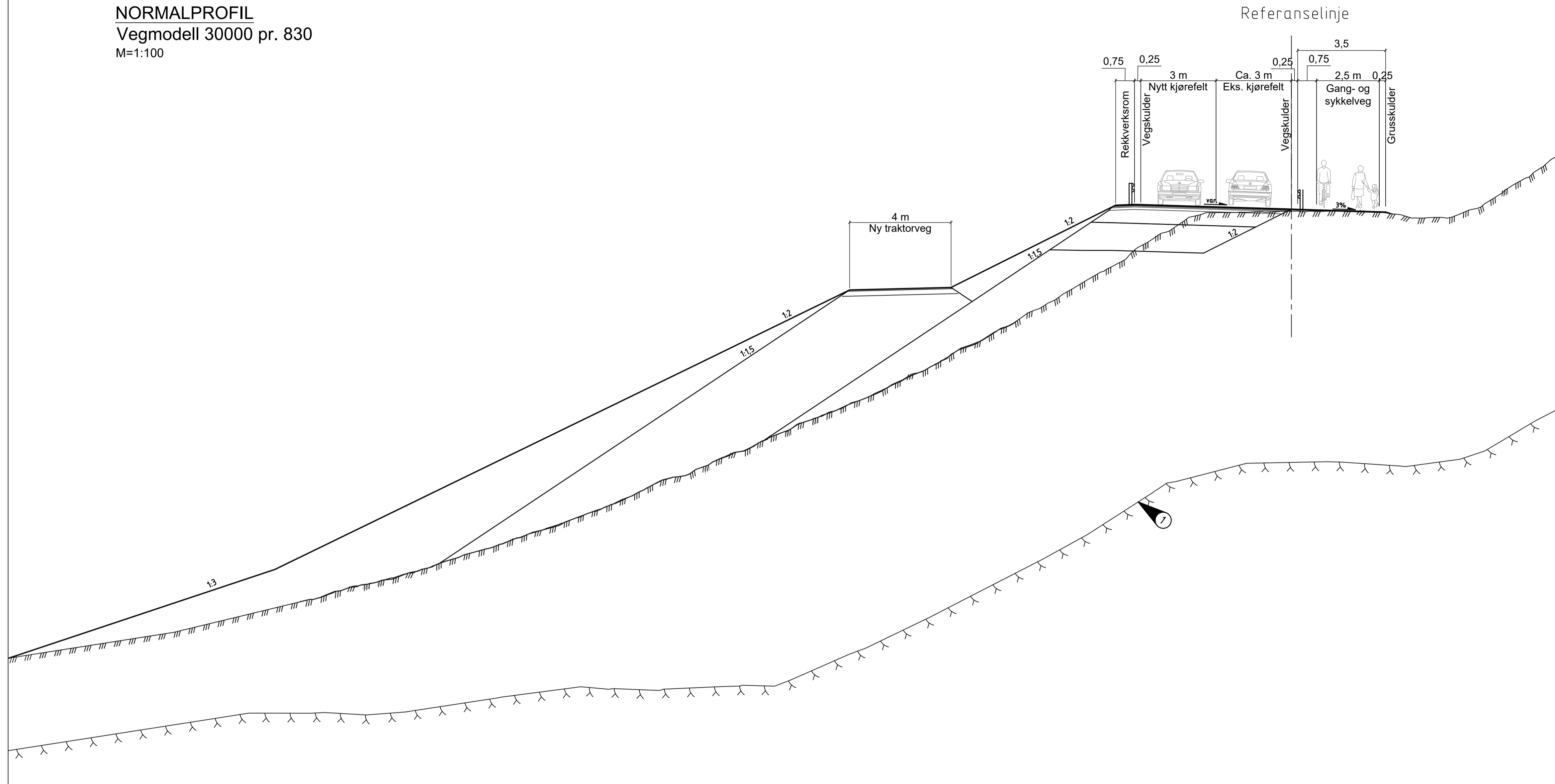
REGULERINGSPLAN



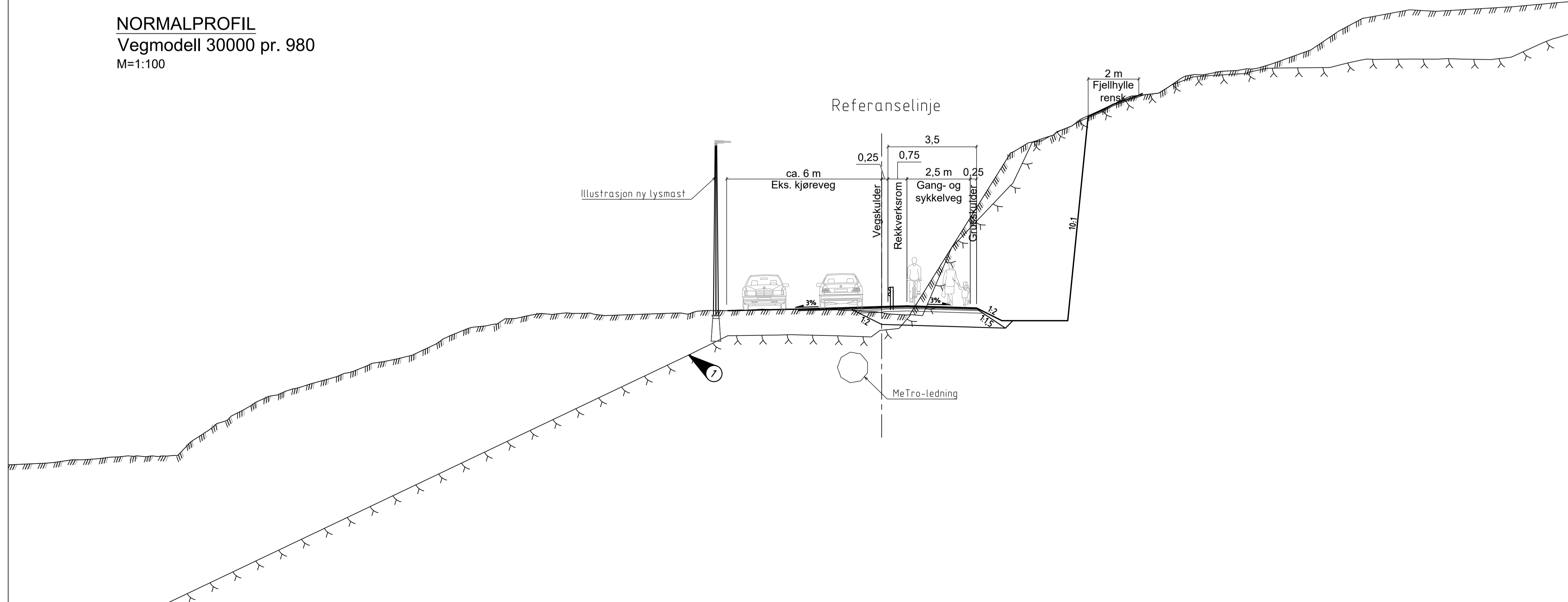
Ramboll Norge AS
Kobbes gate 2 - 7493 TRONDHEIM - Tel 73 84 10 00

TRØNDELAG FYLKESKOMMUNE	DATO: 19.06.2024
Fv 6590 Bennavegen GS-veg	TEGN: FMST
NORMALPROFIL Vegmodell 30000	KONTR: JFH
	Oppdragsnummer: 1350054996
Kompleks Bygg Etasje Fag System Type Løpnummer	Dokumentnavn: MBN
	Fileravn: LAY_F.dwg
	Skala: 1:50 (A1)
S 761 F 04	
Prosjektfase	Revisjon Status

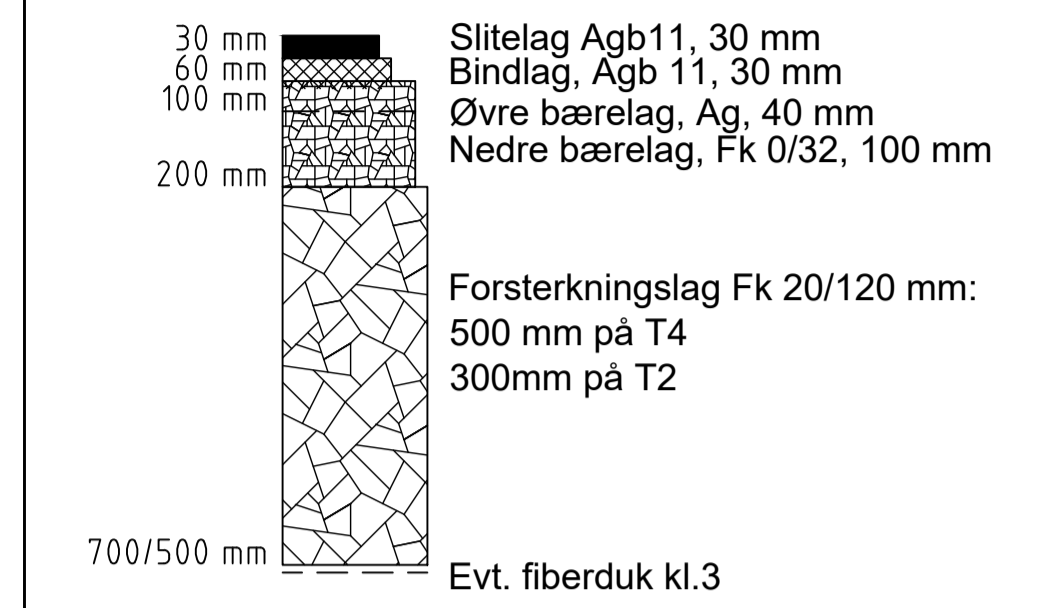
NORMALPROFIL
 Vegmodell 30000 pr. 830
 M=1:100



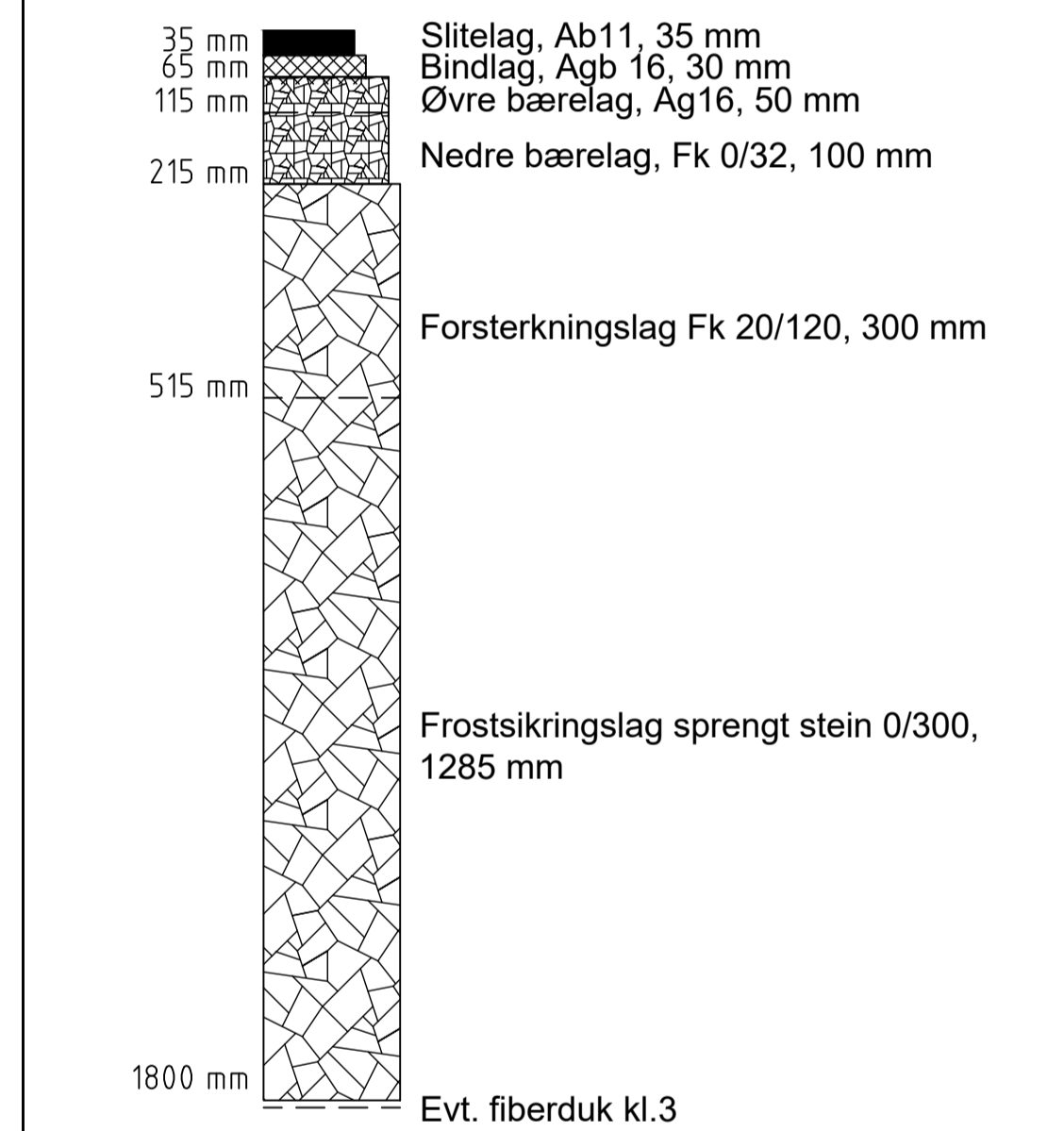
NORMALPROFIL
 Vegmodell 30000 pr. 980
 M=1:100



OVERBYGNING GS-VEG
 Vegmodell 30000
 Løsmasser T4 til ca. pr. 1220, T2 fra ca. pr. 1220
 M=1:10



OVERBYGNING KJØREVEG
 Vegmodell 30000
 Løsmasser T4
 M=1:10



Merknader

① Antatt fjell

Revisjon	Rettelse	Dato	Tegnet	Kontrollert	Godkjent

REGULERINGSPLAN



Ramboll Norge AS
 Kobbes gate 2 - 7493 TRONDHEIM - Tel 73 84 10 00

TRØNDELAG FYLKESKOMMUNE
 Fv 6590 Bennavegen GS-veg

DATO: 19.06.2024
 TEGN: FMST
 KONTR: JFH

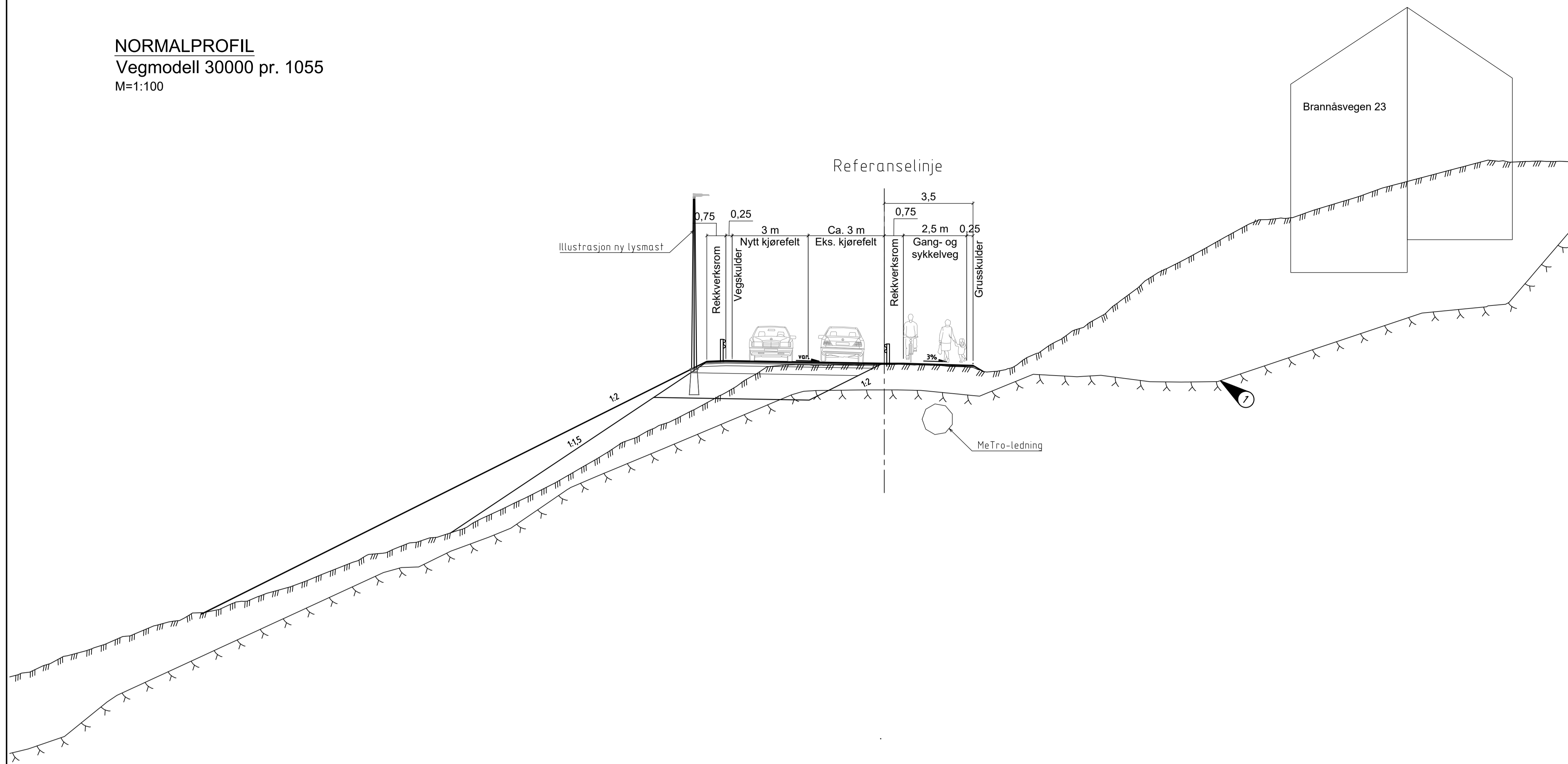
NORMALPROFIL
 Vegmodell 30000

Oppdragsnummer: 1350054996
 Dokumentnavn: MBN
 Filnavn: LAY_F.dwg
 Plottetegn: 1:50 (A1)

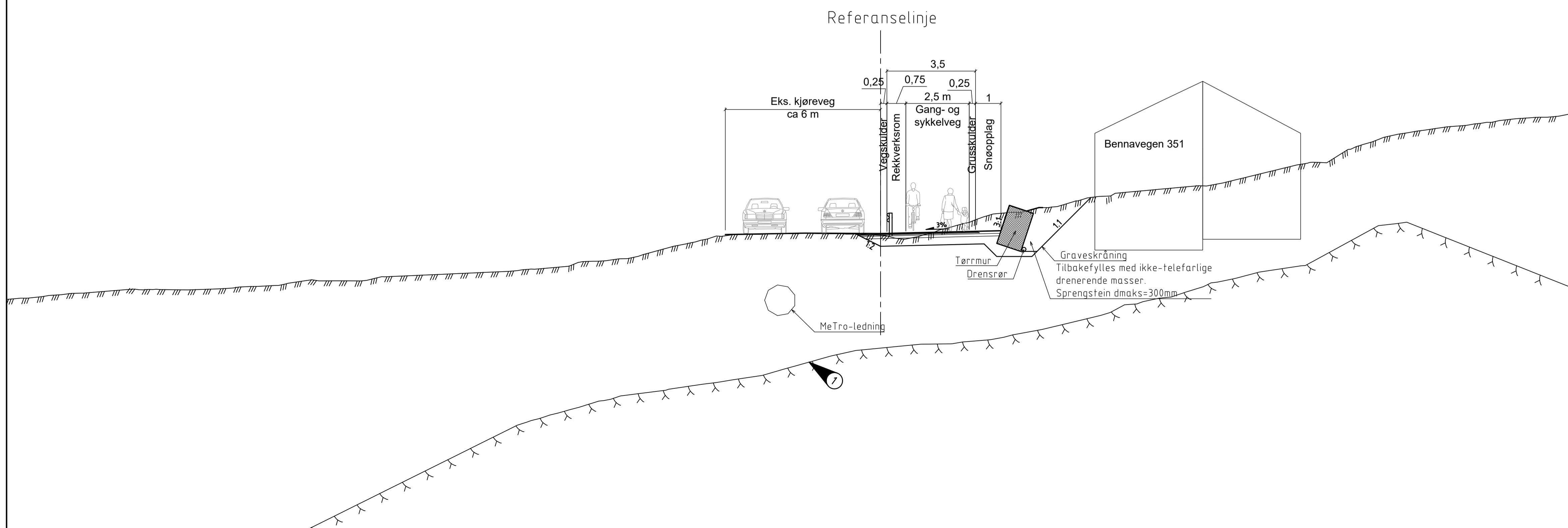
Kompleks	Bygg	Etasje	Fag	System	Type	Løpnummer	Prosjektfase	Revisjon	Status

S 761 F 05

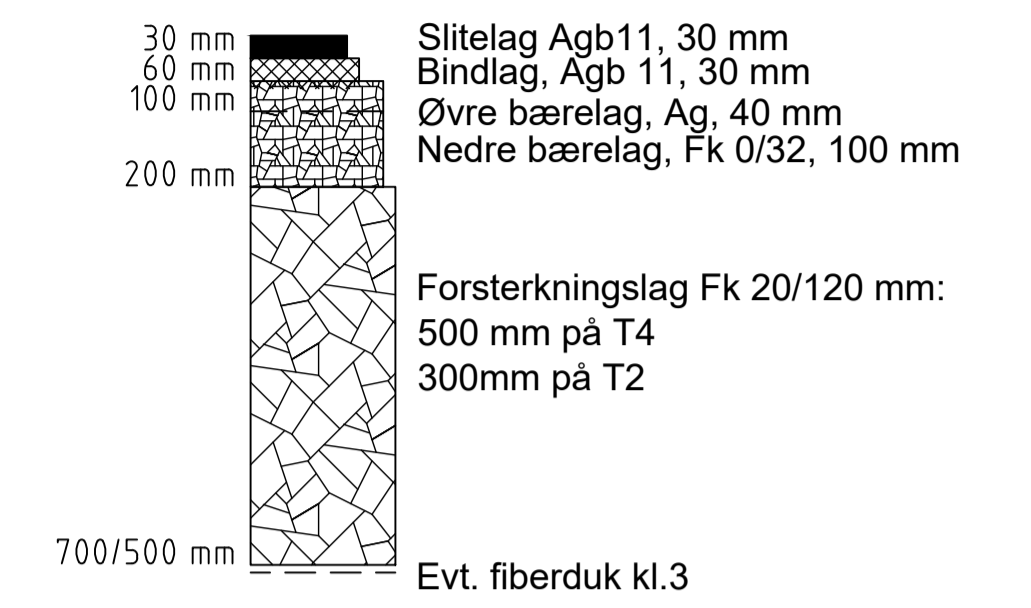
NORMALPROFIL
Vegmodell 30000 pr. 1055
M=1:100



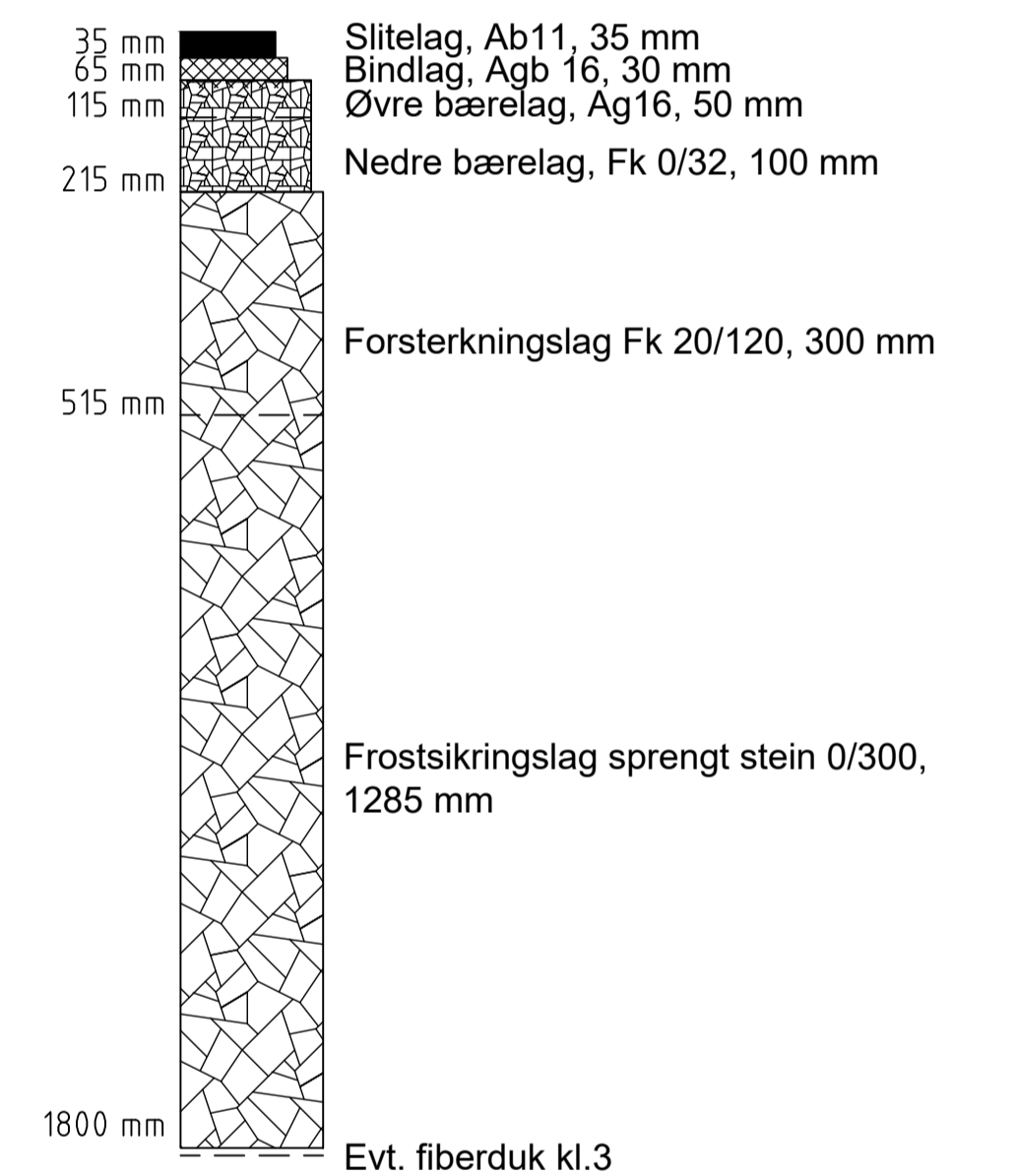
NORMALPROFIL
Vegmodell 30000 pr. 1400
M=1:100



OVERBYGNING GS-VEG
Vegmodell 30000
Løsmasser T4 til ca. pr. 1220, T2 fra ca. pr. 1220
M=1:10



OVERBYGNING KJØREVEG
Vegmodell 30000
Løsmasser T4
M=1:10



Merknader

1 Antatt fjell

Revisjon	Rettelser	Dato	Tegnet	Kontrollert	Godkjent
REGULERINGSPLAN					
RAMBOLL					
Ramboll Norge AS Kobbegate 2 - 7493 TRONDHEIM - Tel 73 84 10 00					
TRØNDELAG FYLKESKOMMUNE				DATO: 19.06.2024	
Fv 6590 Bennavegen GS-veg				TEGN: FMST	
NORMALPROFIL Fv.6590 - Bennavegen				KONTR: JFH	
				Oppdragsnummer: 1350054996	
				Dokumentnavn: MBN	
				Filnavn: LAY_F.dwg	
				Målestokk: 1:50 (A1)	
Kompleks	Bygg	Etasje	Fag	System	Type
			Løpernummer		
			S 761 F 06		
				Prosjektfase	Revisjon